1日目コース
The First Day Course
ふじのくに田子の浦みなと公園～大淵エリア
Tagonoura Port Park to Obuchi Area

About 約12.4km

農家民宿　やまぼうし
Farm House Yamaboushi inn

農家民宿やまぼうしは令和6年度より
ルート3776の挑戦者の宿泊受け入れを
しておりません。ご注意ください。

大人 8,800円～（1泊2食）
（中学生以上）
Adult JPY8,800-(Per night/p,2meals)
子人 5,500円～（1泊2食）
Child JPY5,500-(Per night/p,2meals)
幼児 3,300円～（1泊2食）
（3歳以上、就学前まで）
Infant JPY 3,300（Per night/p,2meals)
（From 3 years old to preschool age）

富士山麓に点在する四軒の宿で最後は、もちろんその料理を味わうことの始まりです。ここ数年でも、この四軒でも「大淵エリア」のスタンプを押すことができます。
At this hour-warming inn nestled at the foot of Mt.Fuji. Guests can enjoy delicious seven-course cuisine made with fresh vegetables picked from the owner's garden.
The seal of "Obuchi Area" also can be stamped at this inn.

-凡例(Legend)-
…トイレ Toilet
…自動販売機 Vending Machine

GOAL
農家民宿 やまぼうし
Farm House Yamaboushi inn

農家民宿やまぼうしは令和6年度より
ルート3776の挑戦者の宿泊受け入れを
しておりません。ご注意ください。
なお、スタンプラリーシート用スタンプ押印や
COCOAR でのチェックインは可能ですが、
ヤマスタアプリのチェックインポイントでは
ございませんのでご注意ください。

Stamp Point

大淵公園
Obuchi Park

GOAL
よもぎ湯
Yamagiyu inn

Stamp Point

Marubi Natural Park Green Camp Site

富士市立少年自然の家

勝志酒店

大淵笹場
Obuchi SASABA

ルート上の最後のコンビニです。
There are no convenience stores ahead.

大淵第一小学校

大淵中学校

中野

富士市

大富士病院

大淵分署

ふじさんエコトピア
ふじかぐやの湯
Mt. Fuji Ecotopia
Fuji Kaguya no Yu

エスプラットフジスパーク
時之栖富士
s-pl@tt FUJISPARK
Tokinosumika Fuji

三ツ倉

法蔵寺
Hozoji Temple

歴史民俗資料館
Museum of History and Folkore

富士山かぐや姫ミュージアム
Mt.Fuji and Princess Kaguya Museum

広見商店街
Hiromi Shopping Street

富士市は風が生まれたまち。

かぐや姫からのアドバイス 1日目
Some information for the 1st day

平坦なまちなかの道路を歩く約 12.4km のコースです。公共施設やコンビニが点在しており、休憩場所には困りません。靴はスニーカーがおすすめです。
This is the flat stage which is located in the middle of the city and is 12.4 km long. Public facilities and convenience stores are scattered along the route. So, you can easily find stop-offs. We recommend wearing sneakers.

丸火自然公園グリーンキャンプ場
Marubi Natural Park Green Camp Site
■電話：0545-35-1697
TEL:+81-545-35-1697
■住所：静岡県富士市大淵10847-1
10847-1 Obuchi, Fuji City, Shizuoka, JAPAN
■営業時間：11:00～16:00(月・祝日休み)
Opening hours:11:00~16:00
(Closed on Mon. and national holiday)
明治20年の絵画から二百年の自然豊かなキャンプ場です。
変でもなく、テントのレンタルもありますので手ぶら旅にご利用ください。
シャワー、風呂はありませんが、トイレ・炊飯場は完備しています。
It is a rich natural campsite spreading on the lava plateau at an altitude of 110 m.
It is cool even in the summer, and we are also rental of the tent.
There is no shower / bath, but the toilet / kitchen is equipped.

ふじさんエコトピア　ふじかぐやの湯
Mt. Fuji Ecotopia Fuji Kaguya no Yu
■電話：0545-30-6167
TEL:+81-545-30-6167
■住所：静岡県富士市大淵 676
676 Obuchi,Fuji City,Shizuoka,JAPAN
■営業時間：9:00～21:00
(月曜定休・月曜が休日の場合は、次の平日)
Opening hours:9:00~21:00
(If Monday is a holyday, next weekday)
この施設は、ゴミ処理場と一体の施設で、ボルケーナ山が近くにあります。
レストランや休憩所でゆっくりお風呂が取り、疲れを癒やしてはいかがですか。
Hot water bath facility that uses the heat produced by burning garbage.
There are a restaurant and a large rest area to relax.

エスプラットフジスパーク　時之栖富士
s-pl@tt FUJISPARK Tokinosumika Fuji
■電話：0545-37-0100
TEL:+81-545-37-0100
■住所：静岡県富士市大淵 325-5
325-5 Obuchi,Fuji City,Shizuoka,JAPAN
■営業時間：予約状況によって異なる場合が
ありますので直接ご確認ください。
Opening hours depend on reservation status. Please ask their office directly.
ホテル併設の温泉型スパ施設です。レストラン、別にニールセンのイタリーの醸造所も併設しています。内部は広いとの評判ですが、一般の方も利用できます。利用する場合は、事前に電話で確認してください。
Spa facilities with a hotel attached. There are also a restaurant and a beer and whisky brewery. They accept not only training camp but also private use. Please call in advance to check the and stay.

藁草湯の宿　よもぎ湯
Yomogi-Yu inn
■電話：0545-35-6666
■住所：静岡県富士市大淵1565-2
1565-2 Obuchi, Fuji City, Shizuoka, JAPAN
■営業時間：16:00～19:00(不定休)
Opening hours:16:00~20:00 (Irregular days)
営業時間は時期によって異なります。
Opening hours vary depending on the season.
大人 7,000円～（1泊2食）
Adult JPY 7,000-(Per night / p, 2meals)
子人 6,500円～（1泊2食）
Child JPY 6,500-(Per night / p, 2meals)
【浴槽の入湯】¥4,000円・小中生¥3,000円（16:00～20:00）
まとのみんと の浴槽で入湯可。専用の「よもぎ」が必要で貸しも。
浴槽の入湯可能な宿です。
You can enjoy very quiet atmosphere and the natural "Yomogi" herbal bath.

歴史民俗資料館
Museum of History and Folkore

富士山かぐや姫ミュージアム
Mt.Fuji and Princess Kaguya Museum

MEGA
ドン・キホーテ UNY
MEGA Don Quixote UNY

国久保2丁目

富知六所浅間神社
Fuji Rokusyo Sengen Shrine

吉原公園（東泉院跡）
Yoshiwara Park (Formerly Tosenin Temple)

中央図書館
Central Library

吉原商店街
Yoshiwara Shopping Street

平家越えの碑
Monument of the historic battle field of Genji and Heike

富士市役所
Fuji City Hall

高嶺町

名勝 左富士
Scenic beauty Hidarifuji

村山道の起点「西木戸」

東海道吉原宿をめぐるルート

Mount Fuji Climbing Route 3776
「富士登山ルート 3776」スタンプラリー
STAMP RALLY
富士山登山ルート3776を気軽に楽しんでもらうために、
拠点や中継点などに設置した標示のポイントでスタンプを押印
登頂写真を撮影すればクリアです。
3泊4日での挑戦もOK、日帰りで数回に分けて挑戦するのも
OKです。クリア認定者には、達成バッジをプレゼントします！
This is an attraction in which you can casually enjoy "Mount Fuji Climbing Route 3776". You can complete this attraction by getting a stamp at 4 different points and taking a picture at the top of Mt. Fuji.
You can challenge yourself to do it either within 4days and 3 nights or a couple of day-trips. An original badge will be presented to achievers!!

令和6年度より電子スタンプラリーやマスタでの
富士山登山ルート3776スタンプラリーが始まりました！
新たに挑戦される方はこちらをぜひご利用ください！

JR新富士駅
Shin-Fuji Station

JR吉原駅
Yoshiwara Station

静岡銀行ATM

鈴川の六地蔵をめぐるルート

鈴川の六地蔵

田子の浦港漁協食堂
Fisheries cafeteria

毘沙門天（妙法寺）
Bishamonten (Myohoji Temple)

START
ふじのくに田子の浦みなと公園
Tagonoura Port Park

Stamp Point

START
富士塚
Fujizuka

Stamp Point

交通案内

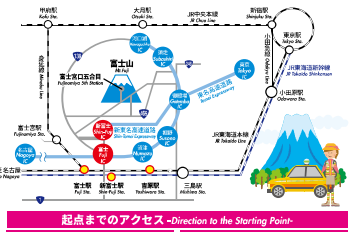

起点までのアクセス -Direction to the Starting Point-

ふじのくに田子の浦みなと公園 Tagonoura Port Park				富士塚 Fujizuka			
新富士駅 Shin-Fuji Sta.	タクシー By TAXY	約15分 About 15min.		新富士駅 Shin-Fuji Sta.	タクシー By TAXY	約15分 About 15min.	
富士駅 Fuji Sta.	タクシー By TAXY	約20分 About 20min.		吉原駅 Yoshiwara Sta.	徒歩 On Foot	約10分 About 10min.	

富士山保全協力金 -Fujisan Conservation Donation Campaign.

富士山の登山者を対象に、「富士山保全協力金」を集めています。（基本1,000円）
協力金は、登山者の安全対策や、富士山の環境保全のために使われています。
Future generations may inherit a beautiful Mt.Fuji, we ask all climbers to make a contribution (¥1,000 or more) at the 5th Station to help our environmental conservation and climbers safety enhancement efforts.

富士山登山ルート3776のお問い合わせ
Information about *Mount Fuji Climbing Route 3776*

富士市 交流観光課 Exchange Tourism Divisien Fuji City
〒417-8601 静岡県富士市永田町1丁目100番地
1-100 Nagata-cho, Fuji City, Shizuoka, 417-8601 JAPAN
TEL. 0545-55-2777　FAX. 0545-55-2937
route3776@div.city.fuji.shizuoka.jp

YAMAP で地図データを配信中！
ご利用にはアプリのダウンロード・会員登録（無料）が必要です。
App Store / Google Play

ガイドマップ guidemap
富士山 登山ルート3776
Mount Fuji Climbing Route 3776

富士山へ、0からの挑戦
Challenge to Mount Fuji from the sea.

富士市

#ROUTE3776

服装・持ち物　Clothing and Equipments

荷物はザックの中にまとめましょう
Pack your stuff in your back pack

- 帽子 Cap
  快晴時には日差しが強く感じます。山頂に近いほどつよ日差しが強くなります。
  When it is Fine, you will get a lot of sunshine and the closer you get to the top, the stronger UV will be.
- 上着 Outer clothing
  風除しやすい服で、調整調整をしましょう。
  You need to adjust by putting on and taking off layers.
- 手袋 Gloves
  防寒対策はもちろん、岩場の移動のための保護のために必要です。
  You need them to protect yourself from cold, sunshine and rocks.
- ザック Backpacks
  容量 35～40 リットル程度あるのが理想。
  Backpacks of 35-40 liters backpack will be fine.
- ズボン Pants
  樹脂性のあるものがオススメです。
  We recommend long stretch pants.
- 履物 Shoes
  履きなれたトレッキングシューズまたは動山靴
  Comfortable trekking shoes or climbing shoes which you are used to.
- 雨具 Rain gear
  上下別れているて、フードつきのものの
  Separated and with hoods.
- 食料・飲み物 Foods and drinks
  1、2食分の食料、リットル程度の飲料水を準備しましょう。
  One or two meals and about 1L of water to drink.
- 小銭 Coins
  チップ・トイレ利用料等
  These are necessary for using toilets because there is a charge for them.
- 薬 Medicines
  万が一のケガに備え、薬を用意しておきましょう。
  In case of accidents, be equipped with medical equipment and pain killers.
- ヘッドランプ Headlight
  日中でも暗闇洞穴など、必要になります。
  You need it even in the daytime when it gets foggy.
- その他 Others
  ウェットティッシュ、ゴミ袋、ポケットティッシュ、ゴミ袋、スパッツ、マスク、カイロ等、各自でお備えを
  Sunglasses, towel, water-soluble tissues, trash bags, spat, mask, pocket warmer, other things you may need.

下山情報（下山には、バスまたはタクシーの利用が便利です）

●富士山定額タクシー（事前予約が必要です）

	五合目～富士宮（大宮） 往復	片道
小型（4人）	10,750円	12,800円
ジャンボ（9人）	16,770円	19,780円

※夜間は 22:00 から 5:00 まで

●タクシー会社連絡先

第一交通	0544-26-4111
岳南タクシー	0544-26-4114
富士宮交通	0544-27-1234
ホンダタクシー	0544-26-5113
須走タクシー	0544-24-5666
石川タクシー	0544-24-2222

・登山バス案内　富士急静岡バス(株) 0545-71-2495
最新の情報や詳しい情報はウェブサイトをご覧ください。
http://www.shizuokabus.co.jp

富士山登山ルート3776
挑戦者の心得7カ条
7 rules of Mt. Fuji Climbing Route 3776

「富士山登山ルート3776」は、海抜0mから富士山頂(標高3,776m)を目指す、全長約42kmの長距離ルートです。挑戦される方は、以下の心得7カ条を必ず確認し、「挑戦計画書」を提出してください。
挑戦計画書は、市ウェブサイトからダウンロードすることができます。挑戦される前に、直接、郵送、E メール等で富士市 交流観光課へ提出いただくか、起点に設置されている青色のポストへ投函してください。
Mt. Fuji Tourism Climbing Route 3776 is 42 km long route which starts form 0 m above sea level and ends at the top of Mt. Fuji which is 3776m above sea level. If you challenge yourself to take this route, please make sure to submit your "challenge plan". You can get "challenge plan" application by downloading it from Fuji City website.Please submit it through either post or email directly to Mt. Fuji Exchange tourism division Fuji City by one week before the day of your challenge.

1. ゆとりある挑戦計画をたてましょう
   Make a flexible "challenge plan"
2. 危険に備えましょう
   Be ready for any eventuality.
3. 万全な装備をしましょう
   Make sure your equipment is in good condition.
4. 保険に加入しましょう
   Take out insurance.
5. ペースを保って歩きましょう
   Walk at a steady pace.
6. マナーを守りましょう
   Have good manners.
7. アクシデントには冷静に対処しましょう
   Deal with incidents calmly.

3日目コース
The Third Day Course
PICA表富士～富士山六合目
PICA Omotefuji to the 6th Station

About 約10.8km

GOAL
富士宮口六合目
Fujinomiya Trail 6th Station

Stamp Point

六合目 雲海荘　宝永山荘 6th Sta. Unkai-So/Hoei-Sanso

宝永第一火口縁 1st Hoei Crater Rim

宝永第二火口縁 2nd Hoei Crater Rim

山体観測装置
Observational Equipment

富士宮口五合目バス停
Fujinomiya trail 5th Station Bus Stop

五合目レストハウス
5th Station Resthouse

御殿庭中
Goten-niwa-naka

御殿庭下
Goten-niwa-shita

ガランザワ
Garansawa

富士山自然休養林入口

旧料金所ゲート
Old Tollgate

水ケ塚公園
Mizugatsuka Park

西臼塚駐車場
Nishiusuzuka Parking Lot

START
PICA表富士
PICA Omotefuji

Stamp Point

かぐや姫からのアドバイス 3日目
Some information for the 3rd day

ますは約５ｋｍの道路を歩き、途中から勾配が急な自然休養林を約５ｋｍ登るコースです。自然休養林にはトイレがないので、携帯用トイレを持参しましょう。靴は登山靴がおすすめです。
This stage consists of a 5 km long flat road and a 5 km long steep upslope forest road. There are no restrooms in the forests, so you need to bring portable toilets. We recommend wearing climbing shoes for this stage.

富士山五合目休憩所
Fujisan Gogome Kyukeisho
富士山五合目休憩所は、富士山を利用される皆様方、山登りされる方々の安全を願い、富士山の自然環境保全のため、ゴミ・トイレ・飲料水・食料・山小屋・山岳保険・山岳ガイド・山岳情報・山岳ガイド・山岳情報・山岳ガイド・山岳情報

富士山へ、0からの挑戦

富士山登山ルート3776

Mount Fuji Climbing Route 3776



S= 1：50,000

スマートフォンアプリ「COCOAR」を使った電子版スタンプラリー！

下記のマーカーを読み取ると、電子スタンプが押せます !!

令和6年度より電子スタンプラリーヤマスタでの富士山登山ルート3776スタンプラリーが始まりました！新たに挑戦される方はこちらをぜひご利用ください！

つながります。　できます。

電子版「富士山登山ルート3776スタンプラリー」のご利用には、「COCOAR」アプリのダウンロードが必要です。

iPhone/iPad をお使いの方 App Store ダウンロード

Android OS 端末をお使いの方 Google Play ダウンロード

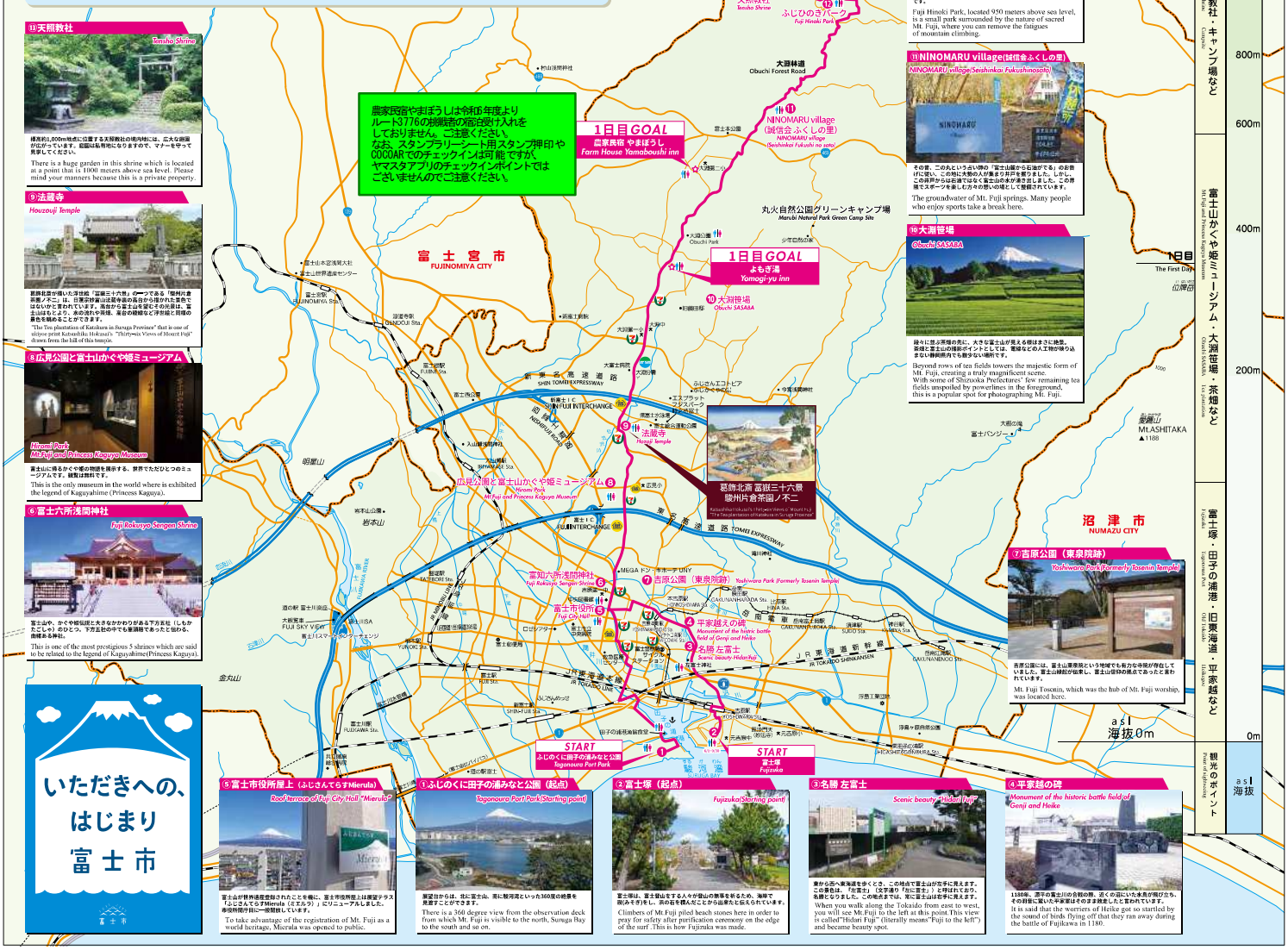

農家民宿やまぼうしは令和6年度より
ルート3776の挑戦者の宿泊受け入れを
ておりません。ご注意ください。
なお、スタンプラリーシート用スタンプ押印や
COCOARでのチェックインは可能 ですが、
ヤマスタアプリのチェックインポイントでは
ございませんのでご注意ください。

11天照教社 Tensho Shrine

標高約1,000m地点に位置する天照教社の南向林に は、二大な樹園が広がっています。超園は私有地になりますので、マナーを守って見学してください。

There is a huge garden in this shrine which is located at a point that is 1000 meters above sea level. Please mind your manners because this is a private property.

9法蔵寺 Houzouji Temple

延暦北斎が描いた浮世絵「富嶽三十六景」の一つである「駿州片倉茶園ノ不二」は、日東京狩富山法蔵寺遠の高台から眺めた景色ではないかと言われています。現在から富士山を望むその光景は、富士山はもとより、あの波れや茶畑、茶谷の樹園など浮世絵と同様の景色を眺めることができます。

"The Tea plantation of Katakura in Suruga Province" that is one of ukiyoe print Katsushika Hokusai's "Thirty-six Views of Mount Fuji" shows from the hill of this temple.

8広見公園と富士山かぐや姫ミュージアム Hiromi Park Mt.Fuji and Princess Kaguya Museum

富士山に得るかぐや姫の物語を展示する、世界でただひとつのミュージアムです。観覧は無料です。

This is the only museum in the world where is exhibited the legend of Kaguyahime (Princess Kaguya).

6富士六所浅間神社 Fuji Rokusyo Sengen Shrine

富士山や、かぐや姫伝説と大きなかかわりがある下方五社（しもかたこしゃ）のひとつ。予方五社の中でも最頂期であったと伝わる、由緒ある神社。

This is one of the most prestigious 5 shrines which are said to be related to the legend of Kaguyahime(Princess Kaguya).

7吉原公園（東泉院跡） Yoshiwara Park (Formerly Tosenin Temple)

吉原公園には、富士山東泉院という地域でも有力な寺院が存在していました。富士山修験の拠点でもあったと言われています。

Mt. Fuji Tosenin, which was the hub of Mt. Fuji worship, was located here.

いただきへの、はじまり 富士市

5富士市役所屋上（ふじさんてらすMierula） Roof terrace of Fuji City Hall "Mierula"

富士山が世界遺産登録されたことを機に、富士市役所屋上は展望テラス「ふじさんてらすMierula（ミエルラ）」にリニューアルしました。市役所職員は一般開放しています。

To take advantage of the registration of Mt. Fuji as a world heritage, Mierula was opened to public.

1ふじのくに田子の浦みなと公園（起点） Tagonoura Port Park (Starting point)

展望台からは、北に富士山、南に駿河湾といった360度の絶景を見渡すことができます。

There is a 360 degree view from the observation deck from which Mt. Fuji is visible to the north, Suruga Bay to the south and so on.

2富士塚（起点） Fujizuka (Starting point)

富士塚は、富士登山を安全入々が登山の無事を祈るため、海神で祓(みそ ぎ)をし、声の石を積んだことから品塚だと伝えられています。

Climbers of Mt.Fuji piled beach stones here in order to pray for safety after purification ceremony on the edge of the surf . This is how Fujizuka was made.

3名勝 左富士 Scenic beauty "Hidari Fuji"

東から西へ東海道を歩くと、この地点で富士山が左手に見えます。この景色は、「左富士」（文字通り「知に富士」）と呼ばれており、名勝となりました。この地点までは、常に富士は右手に見えます。

When you walk along the Tokaido from east to west, you will see Mt.Fuji to the left at this point.This view is called"Hidari Fuji" (literally means"Fuji to the left") and became beauty spot.

4平家越えの碑 Monument of the historic battle field of Genji and Heike

1180年、源平の富士川の合戦の際、近くの沼にいた水鳥が飛び立ち、その羽音に驚いた平家軍はそのまま敗北したと言われています。

It is said that the worriers of Heike got so startled by the sound of birds flying off that they ran away during the battle of Fujikawa in 1180.